



WYŻSZA SZKOŁA INFORMATYKI I ZARZĄDZANIA

z siedzibą w Rzeszowie



Według rankingu WPROST jedna z trzech najlepszych uczelni niepublicznych w kraju

- ADMINISTRACJA
- DZIEDZICTWO KULTUROWE I ESTETYKA ŚRODOWISKA
- DZIENNIKARSTWO I KOMUNIKACJA SPOŁECZNA
- EKONOMIA
- ELEKTRONIKA I TELEKOMUNIKACJA
- EUROPEISTYKA
- GOSPODARKA EUROPEJSKA
- INFORMATYKA I EKONOMETRIA
- TURYSTYKA I REKREACJA
- ZARZĄDZANIE SYSTEMAMI I SIECIAMI KOMPUTEROWYMI

- najlepsza Lokalna Akademia Cisco w Europie, Azji i na Bliskim Wschodzie
- Autoryzowane Centrum Egzaminacyjne Prometric
- kursy oraz szkolenia uznanych firm informatycznych, m.in. Microsoft, Cisco, Sun Microsystems, Novell
- egzaminy Europejskiego Komputerowego Prawa Jazdy
- międzynarodowe certyfikaty językowe LCCI oraz TELC

JEDNOLITE STUDIA MAGISTERSKIE
STUDIA LICENCJACKIE ■ STUDIA INŻYNIERSKIE
UZUPEŁNIAJĄCE STUDIA MAGISTERSKIE

RZESZÓW

WSIIIZ, ul. Sucharskiego 2

tel. (0 17) 866 11 88, 866 11 99

fax (0 17) 866 12 29

e-mail: wsiz@wsiz.rzeszow.pl

WYDZIAŁY ZAMIEJSCOWE:

DĘBICA, KROSNO, NISKO

www.wsiz.rzeszow.pl



PODSTAWOWE INFORMACJE

BELGIA (KRÓLESTWO BELGII)
franc. **Belgique (Royaume de Belgique)**,
flam. **België (Koninkrijk België)**

Położenie, warunki naturalne

Stolica: Bruksela (Brussel, Bruxelles).

Powierzchnia: 30 519 km².


Podział administracyjny: 10 prowincji i region stołeczny Brukseli (od 1963 obowiązuje podział kraju na 3 strefy językowe: flamandzką, walońską i dwujęzyczną w Brukseli).

Najwyższe wzniesienie: Botrange 694 m n.p.m.

Belgia, jedno z mniejszych państw kontynentu europejskiego, położona jest w Europie Zachodniej, nad Morzem Północnym. Graniczy z Francją (620 km), Holandią (450 km), Luksemburgiem (148 km) i Niemcami (167 km). Na obszarze Holandii, w Brabancji Północnej, leży belgijska enklawa – Barle Hertog (pow. 7 km², ok. 2 tys. osób). Całkowita długość granic lądowych wynosi 1379 km, a granicy morskiej 66 km. Belgia leży między 49°30' a 51°30' N i 2°32' a 6°24' E. Rozciągłość południkowa wynosi 226 km, a równoleżnikowa 286 km.

Na obszarze kraju wyróżnia się trzy regiony geograficzne: Belgię Niską, Belgię Środkową (Średnią) i Belgię Wyso-

ką. Najdalej na północ położona jest Belgia Niska, obejmująca niziny Flandryjską i Kempen. Północną część Niziny Flandryjskiej zajmują nadbrzeżne poldery, mające rolniczy charakter, o wysokościach nie przekraczających 5 m n.p.m. Przed zalewami morza chroni je pas wydm i tam (wys. 30–40 m n.p.m.). Położona na północnym wschodzie Nizina Kempen ma już charakter pagórkowaty i piaszczysty (wys. do 95 m). Belgia Środkowa wznosi się od 50 do 200 m n.p.m. Zbudowana gł. z glin i piasków trzeciorzędowych pokrytych lessem należy do najbardziej żyznych obszarów w kraju. Nazwy istniejących





INFORMACJE PODSTAWOWE

tu trzech krain nawiązują do historii i mają charakter wysoczyzn: Hainaut na zachodzie, Brabancja na południowym wschodzie oraz Hesbaye (Haspengouws) na wschodzie. Obszar przecinają liczne doliny rzeczne, m.in. Lys, Dender, Senne, Dijle.

Belgię Wysoką tworzą: silnie zdenudowany masyw górski Ardeny (Botrange, 694 m – najwyższy szczyt Belgii w paśmie Hautes Fagnes), wyżyny Condroz i Herve (rzeźba krasowa), a także Lotaryngia Belgijska, będąca częścią Basenu Paryskiego. Obszar Ardenów jest odwadniany przez rzekę Mozę i jej dopływy płynące głęboko wciętymi dolinami (Amblève, Ourthe, Lesse). Południowy skraj Belgii zajmuje kraina zwana Luksemburgiem Belgijskim (również Lotaryngią Belgijską lub Luksemburgią), która pod względem geologicznym należy do Basenu Paryskiego.

Klimat, w związku z położeniem geograficznym i wystawieniem na wiatry zachodnie, jest umiarkowany ciepły morski. Średnia temperatura w styczniu waha się od 4°C na zachodzie do 2°C na wschodzie (w Ardenach poniżej 0°C), w lipcu od 17 do 18°C (w Ardenach ok. 15°C). Średnia roczna suma opadów wynosi od 600–800 mm

w części północnej i środkowej, do 1200–1500 mm w Ardenach. Częstym zjawiskiem są mgły, na nizinach 40–80 dni w roku, w górach ponad 200 dni.

Rzeki Belgii należą do zlewiska M. Północnego. Największe z nich to Skalda (dł. w granicach Belgii 200 km) z dopływami Leie, Dender, Senne, Rupel oraz Moza (183 km) z Sambrą, Ourthe, Amblève. Liczne połączenia kanałowe między rzekami usprawniają transport śródlądowy; gł. kanały żeglowne to: Alberta (najnowocześniejszy), Gandawski, Brukselski (najstarszy z XVI w.), Gandawa – Terneuzen, Charleroi – Bruksela. Przy elektrowniach występują sztuczne zbiorniki wodne, największe z nich to: Virelles (115 ha), Gileppe (80 ha). Większość powierzchni Belgii jest wykorzystana rolniczo, lasy zajmują 21% powierzchni kraju i zachowały się gł. w Ardenach (dębowo-grabowe, bukowe, dębowo-brzozowe i mieszane) oraz w dolinach rzek (wierzba, olcha). Na Nizinie Kempen występują wrzosowiska, na Nizinie Flandryjskiej torfowiska. Przeważają gleby brunatne wykształcone na glinach, lessach i osadach piaszczystych; w dolinach rzek występują mady, na Nizinie Flandryjskiej na obszarze polderów belgijskich – marsze.

Ludność

Liczba ludności: 10 152 tys. (1999).

Gęstość zaludnienia: 335 osób/km².

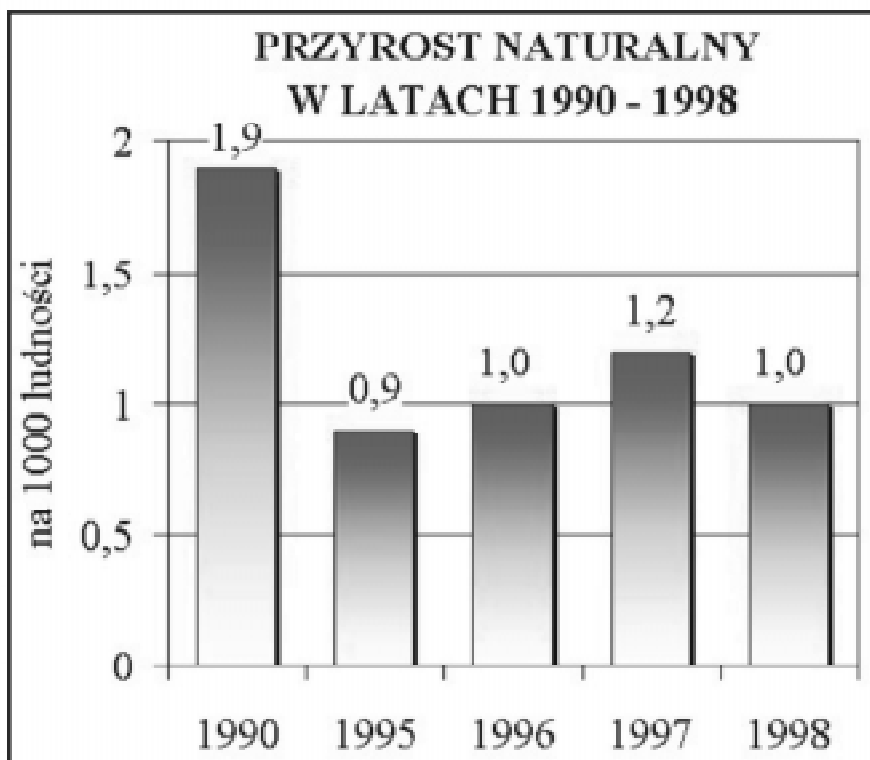
Języki urzędowe: francuski i flamandzki

Ludność miejska: 96,5%.

Analfabetyzm: 0%.

Główne miasta (liczba ludności w tys.):

Bruksela (137), Antwerpia (470), Gandawa (231), Charleroi (207), Liege (197).





PODSTAWOWE INFORMACJE

Od czasów pierwszego powszechnego spisu ludności w 1846 roku, liczba ludności Belgii zwiększyła się ponad dwukrotnie (10 152 tys. w 1999 r. wobec 4337 tys. w 1846 r.). Obecnie liczba ludności jest stabilna, a tempo wzrostu liczby ludności wolne. Jest to skutkiem niskiego przyrostu naturalnego (1‰), który kształtuje się zdecydowanie poniżej minimum (2,1‰), uważanego za konieczne dla wymiany pokoleń. Występuje przewaga kobiet nad mężczyznami, w 1999 roku na 100 mężczyzn przypadło 105 kobiet. W strukturze wieku wyróżnia się duża liczba ludności w wieku produkcyjnym (60,3% ogółu mieszkańców). Z kolei ludność powyżej 65 lat stanowi aż 15,1% ogółu ludności, co wskazuje na zaawansowany proces starzenia się społeczeństwa. Przeciętna długość trwania życia wynosi 74,4 roku dla mężczyzn i 81,3 roku dla kobiet.

Belgia jest jednym z najgęściej zaludnionych krajów Europy – 335 mieszkańców na km². Rozmieszczenie ludności jest nierównomierne, najbardziej zaludniona jest północna i środkowa część kraju (gęstość zaludnienia we Flandrii 417 osób/km²), najłagodniej – prowincja Luksemburg w Ardenach (gęstość zaludnienia w Walonii 186 osób/km²). Największa koncentracja ludności – około 5780 osób/km² – występuje w regionie stolicy kraju – Brukseli. Ponad 96% lud-

ności skupia się w miastach – jest to jeden z najwyższych wskaźników na świecie. Struktura ludności zawodowo czynnej wykazuje stały spadek zatrudnienia w przemyśle, przy jednocześnie szybkim wzroście zatrudnienia w usługach. W sektorze I (rolnictwo, leśnictwo, rybołówstwo) pracuje 2,5%, w II (przemysł) – 25,5%, a w sektorze III (usługi) – 72%.

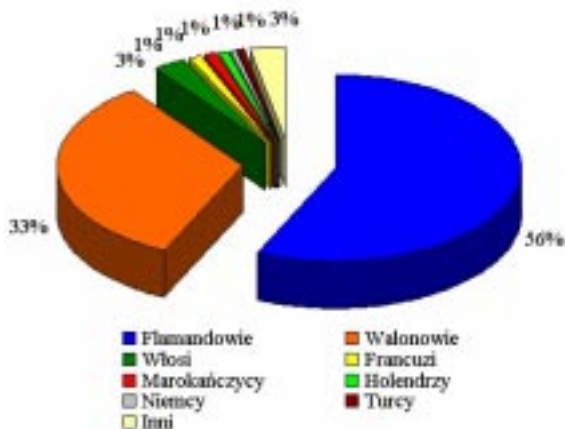
Belgia jest państwem wielonarodowym, zamieszkiwanym przez Flamandów (ok. 57%) używających języka flamandzkiego (dialekt języka niderlandzkiego) i Walonów (ok. 33%) posługujących się językiem francuskim (dialekt waloński). Około 1 mln mieszkańców posługuje się zarówno językiem flamandzkim, jak i walońskim. Flamandowie zamieszkują północną Belgię, Walonowie południową i środkową. Obszar Belgii zamieszkują Niemcy (0,7%) – wokół m. Eupen istnieje niemiecki obszar językowy, a także Włosi (2,8%), Francuzi (1,1%), Marokańczycy (1,1%), Holendrzy (0,7%), Turcy (0,6%), Polacy (ok. 50 tys.), skupieni gł. w Brukseli, regionach przemysłowych Liège i Charleroi oraz w zagłębiu górniczym Kempen. Antagonizmy między Flamandami a Walonami doprowadziły do utworzenia w 1963 roku podziału kraju na strefy językowe i przekształcenia Belgii w państwo federacyjne. „Granica językowa” przebiega równoleżnikowo.

PODSTAWOWE INFORMACJE

Część flamandzka, o powierzchni 13 522 km² (około 44% powierzchni kraju), obejmuje prowincje: Antwerpia, Flandria Zachodnia i Wschodnia, Limburgia i północna część Brabancji. Zamieszkuje ją 58,2% mieszkańców Belgii. Region waloński tworzą prowincje: Hainaut, Liège, Namur, Luksemburgia i południowa Brabancja. Region ten, stanowiący 55% powierzchni kraju (16 844 km²), zamieszkuje 32,8% społeczeństwa belgijskiego. Prowincją wydzieloną jest Bruksela, oficjalnie uznana za dwujęzyczną, w której żyje 9,2% ludności kraju.



STRUKTURA NARODOWOŚCIOWA





KULTURA

Obecne terytorium Belgii było terenem różnorodnych wpływów politycznych i kulturowych. Społeczeństwo Belgii do dzisiaj podzielone jest na Flamandów i Walonów, mówiących różnymi językami, charakteryzujących się inną kulturą. Ta szczególna mieszanka etniczna i religijna stworzyła oryginalną i bardzo różnicowaną kulturę.

Literatura

Termin literatura belgijska pojawił się w 1830 roku z chwilą powstania państwa belgijskiego. Piśmiennictwo wcześniejsze nazywane niderlandzkim charakteryzowało się dwoistością językową, z tego podziału przez stulecia wyodrębniły się 4 kategorie pisarzy belgijskich: Walonowie – piszący wyłącznie w języku francuskim, Flamandowie – tworzący w języku flamandzkim, Flamandowie dwujęzyczni oraz Flamandowie piszący wyłącznie po francusku. Ci ostatni, do których zaliczał się m.in. M. Maeterlinck, rozstawili literaturę belgijską na świecie. Okres największego rozwoju literatury przypadł na czasy Nowej Belgii w latach 1880–1920. Po II wojnie światowej zasłynęli: C. Backvis, M. Julin, G. Poulet.

Sztuka

O sztuce belgijskiej możemy mówić dopiero od 1830 roku, choć jest ona znacznie starsza i stanowi kontynuację

sztuki flamandzkiej. Artyści belgijscy pozostawali przez stulecia pod wpływem klasycyzmu, a następnie romantyzmu francuskiego (G. Wappers, H. Leys). Przełom XIX i XX wieku zaowocował oryginalną twórczością awangardową, ekspresjonistyczną, surrealistyczną i kubistyczną. Światową sławę zyskali belgijscy graficy m.in. F. Rops, J. Ensor, F. Masereel.

Muzyka

Belgia miała duży wkład w muzykę europejską, zwłaszcza dzięki swoim słynnym konserwatoriom muzycznym w Brukseli, Gandawie i Liège. Wykładali w nich m.in.: F. J. Fetis, F. A. Gevaert, L. Brassin, J. Zarębski, J. Wieniawski. W XX wieku belgijską szkołę skrzypcową rozstawił Polak Henryk Wieniawski.

Film

Belgia nie ma szczególnych osiągnięć na polu kinematografii; większość walońskich twórców przed II wojną światową wyemigrowała do Francji i USA. Po wojnie powstawały głównie filmy dokumentalne i etnograficzne, rzadziej fabularne (J. Venderheiden, H. Dekeuceleir).

Kuchnia

Belgia jest rajem dla wielbicieli piwa, w kraju tym produkuje się bowiem kilkadziesiąt gatunków tego trunku, a każ-

KULTURA

dy szanujący się pub warzy własne piwo dla stałych bywalców. Tajemnica smaku i aromatu piwa, które możemy kupić w belgijskich knajpach to brak pasteryzacji. Kuchnia belgijska jest odzwierciedleniem zróżnicowania całego społeczeństwa i każdy region i grupa etniczna ma własne, charakterystyczne potrawy.

Belgijska zupa pomidorowa

- 1 główka świeżej zielonej sałaty,
- kilogram dojrzałych pomidorów,
- 2–3 czerwone papryki,
- kostka rosółowa lub lekki bulion drobiowy,

- pół szklanki kwaśniej śmietany,
- sól, pieprz,
- kilka kromek bułki,
- ser żółty.

Sałatę postrzępić i wrzucić do rondla, dodać obrane ze skórki i rozdrobnione pomidory i pokrojoną paprykę. Wszystko zalać bulionem, tak aby jedynie przykrywał warzywa i gotować do miękkości. W tym czasie zrobić trójkątne grzanki z bułki i sera żółtego. Zupę z warzywami dokładnie zmiksować, aż do uzyskania gęstego kremu. Podawać z klekssem kwaśnej śmietany na wierzchu i grzankami z serem.



GOSPODARKA

Belgia jest wysoko rozwiniętym krajem przemysłowym, którego gospodarka oparta jest na importowanych surowcach, m.in. z dawnej kolonii – Zairu. PNB na 1 mieszkańca stanowi 79% PKB na głowę w USA. Wydobywa się: węgiel kamienny (zagłębia Boringe, Charleroi, Liégé); jednak wydobycie spada z powodu zamykania nierentownych kopalń oraz surowce budowlane: porfiry, wapienie, kwarcyty, piaski, marmury, jak również niewielkie ilości metali nieżelaznych. Liczne zakłady przemysłu: maszynowego (produkcja maszyn włókienniczych i górniczych, turbin, broni), samochodowego (50% montowanych samochodów na świecie słynnych firm: Ford, General Motors, Renault), środków transportu (zakłady taboru kolejowego), zbrojeniowego, stoczniowego, elektronicznego (produkcja telewizorów i radioodbiorników), hutniczego (jedna z największych na świecie produkcja stali na 1 mieszkańca), chemicznego (produkcja sody – firma Solvay, kwasu siarkowego, nawozów azotowych i fosforowych), farmaceutycznego, petrochemicznego (rafinerie ropy naftowej), metali nieżelaznych, włókienniczego (wełniany, lniały), szklarskiego, papierniczego, cementowego, spożywczego (produkcja mięsa, piwa, czekolady, cukru) oraz włókienniczego, mającego najdłuższe tradycje we Flandrii. W Antwerpii znaj-

dują się słynne szlifiernie diamentów (75% światowego handlu diamentami). Liczne zakłady rzemieślnicze, m.in. włókiennicze (wyrób dywanów) i koronarskie (słynne koronki brabanckie). Energia elektryczna pochodzi z elektrowni ciepłych (38%), jądrowych (55%, Doel 2680 MW, Tihange 2770 MW) i wodnych (6,5%). Produkcja energii elektrycznej 72,2 TWh (terawatogodzin), co daje 7560 kWh na 1 mieszkańca (1995). Turystyka rozwinięta gł. na wybrzeżu i w Ardenach. Liczne kąpieliska morskie: Ostenda, Knokke-Heist. Komunikacja bardzo dobrze rozwinięta.

Belgia jest krajem o najgęstszej sieci kolejowej na świecie (3368 km). Dużą rolę odgrywa także transport samochodowy (143,2 tys. km dróg w tym większość asfaltowych) oraz transport śródlądowy. Największe porty morskie i rzeczne: Antwerpia (111,9 mln t. przeładunku w 1997 r.), Bruksela, Liégé, Gandawa, Ostenda, Zeebrugge, Nieuwpoort. Dobrze rozwinięta komunikacja lotnicza (największa firma lotnicza SABENA). Międzynarodowe porty lotnicze znajdują się w: Brukseli, Antwerpii, Ostendzie.

Użytki rolne stanowią 44,8% powierzchni kraju, grunty orne 24%, łąki i pastwiska 21,5%. Uprawia się: pszenicę, jęczmień, owies, buraki cukrowe, rośliny pastewne, ziemniaki, tytoń, chmiel, len,

GOSPODARKA

owoce (jabłonie), warzywa i kwiaty (znaczna część w szklarniach). Wyso-ko rozwinięta hodowla bydła, trzody chlewnej, drobiu oraz owiec w Ardenach. Rybołówstwo (połów śledzi i flądr).

Belgię cechuje bardzo wysoki poziom usług turystycznych. Atrakcjami turystycznymi są bogate w zabytki miasta

północnej Belgii, zwłaszcza Gandawa, Antwerpia, Bruksela. Turystów przyciągają też muzea czy uzdrowiska w Ardenach – najbardziej znane SPA.

Bibliografia

- P. Gardner, M. S. Rohan, A. Shackleton, *Geografia państw świata*, Warszawa 1998
J. Kwiatek, *Geografia Europy*, Warszawa 1999





BELGIA W UNII EUROPEJSKIEJ

Podobnie jak w przypadku Luksemburga – historia integracji europejskiej tego państwa rozpoczyna się już w 1921 r. W tym roku podpisana została bowiem konwencja o **Belgijsko-Luksemburskiej Unii Gospodarczej (BLUG)**. Unia ta przewidziana była na 50 lat (czyli do 1971 r.), jednak w 1940 r. została rozwiązana, a następnie reaktywowana w 1945 r. Konwencja nadal obowiązuje na podstawie milczącej zgody sygnatariuszy.

Pierwszą oznaką tej unii gospodarczej było zniesienie kontroli granicznych między Belgią a Luksemburgiem.

BLUG pozostaje unią wewnątrz innej organizacji gospodarczej – Beneluxu (nazwę utworzono od pierwszych sylab nazw tworzących ją państw: Belgii, Niderlandów (Holandii) i Luksemburga). W 1944 r. w Londynie Belgia i Luksemburg podpisały porozumienie o unii celnej z Holandią. Ostatecznie Unię Celną Beneluxu ustanowiono 1 stycznia 1948 r. Benelux ze swoimi swobodami przepływu towarów, usług, kapitału i pracy stanowił modelowe rozwiązania dla Europejskiej Wspólnoty Gospodarczej.

Wewnątrz Beneluxu zniesiono także obowiązek kontroli paszportowej na granicach, stosując równocześnie wspólne podejście wobec obywateli państw trzecich – ten cel Unia Europejska próbuje osiągnąć realizując układ z Schengen.

Beneluxem zarządza Komitet Ministrów, wspierany przez różne instytucje (m.in. rada interparlamentarna, trybunał sprawiedliwości). Sekretariat Beneluxu mieści się w Brukseli (Belgia), ale funkcję sekretarza generalnego Beneluxu pełni zawsze osoba narodowości holenderskiej. Koszty funkcjonowania Beneluxu pokrywają sami członkowie: wkład Belgii w finansowanie wynosi 48,5%.

Belgia i jej sąsiedzi tworzą zatem unię w Unii (Europejskiej). Obecnie znaczenie Beneluxu nie jest już tak duże jak w początkowych latach jego istnienia – choćby ze względu na znaczący rozwój Wspólnot Europejskich. Istnienie takiej wewnętrznej „unii” nie stoi jednak w sprzeczności z zasadami Traktatu o Wspólnocie Europejskiej (art. 233 Traktatu o Wspólnocie Europejskiej). Funkcjonowanie BLUG-u wewnątrz Beneluxu przejawia się natomiast w tym, że Belgia i Luksemburg posiadają wspólne rezerwy złota i walut. Do czasu wprowadzenia w tych państwach waluty euro, frank belgijski i luksemburski były równorzędnymi środkami płatniczymi w obydwu krajach.

Kraje Beneluxu, w tym Belgia, weszły w skład tzw. Szóstki – państw-założycieli Wspólnot Europejskich.

Mieszkańcy Belgii stanowią 2,7% ludności Unii Europejskiej.

BELGIA W UNII EUROPEJSKIEJ

Belgia posiada 5 głosów w Radzie Ministrów Unii Europejskiej (po reformie dla tego państwa przewiduje się 12 głosów). W Parlamencie Europejskim zasiada 25 przedstawicieli Belgii (po reformie ta liczba będzie wynosić 22). Zarówno w Komitecie Ekonomiczno-Społecznym, jak i Komitecie Regionów Belgia jest reprezentowana przez 12 przedstawicieli.

Stolica Belgii – Bruksela – stanowi „serce” zjednoczonej Europy – tutaj znajdują się siedziby głównych instytucji unijnych: Rady Unii Europejskiej i Komisji Unii Europejskiej. Mieści się tu też Komitet Społeczno-Ekonomiczny oraz Komitet Regionów. Ze względu na tak rozbudowaną strukturę administracji, w doniesieniach medialnych często można usłyszeć określenia takie jak „technokraci brukselscy”. W Brukseli obradują komisje Parlamentu Europejskiego.

Bruksela jest także siedzibą Kwatery Głównej NATO, a w niedalekim Le Mans znajduje się europejski sztab paktu. Od 1990 r. w Brukseli ma siedzibę **Unia Zachodnioeuropejska**.

Na terenie Belgii, w Brugii, funkcjonuje jedna ze słynniejszych europejskich uczelni – **College of Europe** (Kolegium Europejskie), utworzona w 1948 r. podczas Kongresu w Hadze. Uczelnia prowadzi kształcenie na poziomie podyplomowym dla studentów 40 narodowości. Drugi kampus Kolegium, służący

głównie studentom z Europy Środkowo-wschodniej, mieści się w Natolinie pod Warszawą.

W historii procesu integracji europejskiej zapisał się belgijski polityk **Paul-Henri Spaak** (1899–1972). Był on pierwszym przewodniczącym Zgromadzenia Ogólnego Narodów Zjednoczonych w 1946 r. oraz przewodniczącym Zgromadzenia Konsultacyjnego Rady Europy w latach 1949–51. Podczas Konferencji w Messynie w 1955 r. powołano komitet delegatów rządów, któremu przewodniczył P. H. Spaak. Komitet przygotował sprawozdanie, nazywane raportem Spaaka, które w dalszej perspektywie stało się podstawą opracowania traktatów o Europejskiej Wspólnocie Gospodarczej oraz Euroatomie. Jednokrotnie, w latach 1967–70, Belg Jean Rey był przewodniczącym Komisji Europejskiej.

Obecnie członkiem Komisji Europejskiej z ramienia Luksemburga jest **Philippe Busquin**.

Urodził się w 1941 r. Studiował fizykę na Wolnym Uniwersytecie w Brukseli. Ukończył także studia podyplomowe w zakresie ochrony środowiska. Od 1962 r. pracował naukowo. W 1980 r. został ministrem edukacji narodowej, w 1981 r. był ministrem spraw wewnętrznych. W latach 1982–85 pełnił funkcję ministra budżetu i energii w Walonii, a następnie w 1988 r. ministrem ds. gos-



BELGIA W UNII EUROPEJSKIEJ

podarki Walonii. W latach 1988–92 był ministrem spraw socjalnych. Busquin jest zaangażowany w działalność partii socjalistycznej. W czerwcu 1999 r. został wybrany do Parlamentu Europejskiego. Od września 1999 r. jest członkiem komisji europejskiej odpowiedzialnym za badania naukowe.

Belgia sprawowała prezydencję Unii Europejskiej w 2. połowie 2001 r. Program belgijskiej prezydencji obejmował sześć głównych obszarów: 1. pogłębienie debaty nad przyszłością Europy, 2. poprawę jakości pracy, umacnianie równych szans kobiet i mężczyzn, zwalczanie ubóstwa, 3. promowanie zrównoważonego rozwoju gospodarczego i wspólnej polityki gospodarczej, 4. tworzenie europejskiego obszaru wolności, bezpieczeństwa i sprawiedliwości, 5. promowanie zrównoważonego rozwoju i poprawy jakości życia, 6. rozszerzenie Unii Europejskiej oraz umacnianie jej zewnętrznych wymiarów. Znaczącymi wydarzeniami prezydencji belgijskiej były: konferencja poświęcona globalizacji, która odbyła się w Ghent 30 października 2001 r. oraz szczyt w Laeken w dniach 14–15 grudnia 2001 r. Przed ostatnią w 2001 r. konferencją Rady Europejskiej premier Belgii Guy Verhofstadt powołał specjalną grupę doradczą ekspertów zwaną „Grupą z Laeken”, do której z ramienia państw kandydujących zaproszony

został Bronisław Geremek. Ostatnie, za prezydencji belgijskiej, spotkanie przywódców „15” zaowocowało dokumentem zatytułowanym „Deklaracja z Laeken”, poświęconym reformie Unii Europejskiej. Najważniejszą decyzją tego spotkania Rady Europejskiej było powołanie Konwentu Europejskiego, którego przewodniczącym został były prezydent Francji Valéry Giscard d'Estaing. Zadaniem Konwentu jest przygotowanie kluczowej konferencji międzyrządowej w 2004 r.

W czasie prezydencji belgijskiej Polska zamknęła tymczasowo 4 obszary negocjacyjne: „Energia” (27.07.2001 r.), „Środowisko” (26.10.2001 r.), „Prawo spółek” (28.11.2001 r.), „Swobodny przepływ osób” (21.12.2001 r.).

Belgowie w większości są zadowoleni z członkostwa swojego kraju w UE – jesienią 2001 r. 58% deklaroowało swoje poparcie. Również wspólna europejska waluta euro – w przededniu wejścia na stałe do obiegu (2. połowa 2002 r.) – miała w belgijskim społeczeństwie 72% zwolenników. Poparcie dla rozszerzenia UE w 2001 r. deklarowało tylko 49% obywateli.

Bibliografia

T. Bainbridge, A. Teasdale, *Leksykon Unii Europejskiej*, Kraków 1998.
J. Ruszkowski, E. Górnicz, M. Żurek, *Leksykon integracji europejskiej*, Warszawa 2002
www.europa.gery.pl

AMBASADY I KONSULATY

Ambasada Królestwa Belgii

ul. Senatorska 34, 00-095 Warszawa
tel. (22) 827 02 33-34, (22) 828 62 11
fax (22) 828 57 11
telex 813340 belg pl
e-mail: ambabel.warsaw@pol.pl

Konsulat Belgii w Katowicach

ul. Przemysłowa 10, 40-020 Katowice
tel. (32) 256 24 01; fax (32) 256 40 53
godziny otwarcia: 8.30-16.00
poniedziałek – piątek
Konsul Honorowy: Pan Michel Redouté

Ambasada Rzeczypospolitej Polskiej w Brukseli

Avenue des Gaulois 29, 1040 Bruxelles
tel. (0-0322) 739-01-01,00; 735 -72-12, 442
fax (0-0322) 736-18-81
e-mail: polambbxl@free-way.net

Konsulat Generalny RP w Brukseli

rue des Francs 28, 1040 Bruxelles
tel. (0-0322) 739-01-00, 735-72-12, czynny całą
dobę
sekretariat KG (od 8.30 do 16.30) 739-01-21
fax 736 44 59, 736 04 64
e-mail: consulbrux@ipmaster.be

Konsulat RP w Gandawie

Konsul Honorowy: Bohdan Mrozowski
(polski, francuski, angielski)
Konsul Honorowy: Willy Verhelst
(polski, flamandzki, francuski, angielski)
Hon. Konsulaat van de Republiek Polen
p/a Pools Centrum, Manchesterstraat 9 B-9000
Gent
tel. (0-0309) 251-66-02; fax (0-0309) 251-34-95
e-mail: ph@vl-polen.be
Internet: www.vl-polen.be

Konsulat RP w La Louviere

Konsul Honorowy: Philippe Godfroid
Avenue des Croix du Feu 9 B, 7100 La Louviere
tel. (0-64) 22-23-49; fax (0-64) 28-23-82

Przedstawicielstwo RP przy UE w Brukseli

282-284 Avenue de Tervuren , B 1150 Bruxelles
tel. (0-0322) 77-77-200, 77-77-224
fax (0-0322) 77-77-297, 77-77-298
e-mail: 101642.2616@compuserve.com

Stałe Przedstawicielstwo RP przy Kwaterze Głównej Organizacji Traktatu Północnoatlan- tyckiego

Bld Leopold III, 1110 Brussels
tel. (0-0322) 707 13 88, 707 11 17
fax 322 707 13 89



ADRESY

Urząd Komitetu Integracji Europejskiej
Al. Ujazdowskie 9,
00-918 Warszawa
www.ukie.gov.pl

**Departament Komunikacji Społecznej
i Informacji Europejskiej**

Urząd Komitetu Integracji Europejskiej
ul. Bagatela 14, 00-585 Warszawa
tel. (22) 455 54 82, fax (22) 455 54 70
www.ukie.gov.pl

Centrum Informacji Europejskiej

Departament Informacji Europejskiej
ul. Krucza 38/42, 00-512 Warszawa
tel. (22) 455 54 88, fax (22) 455 54 89
www.cie.gov.pl

Regionalne Centrum Informacji Europejskiej
Stowarzyszenie „Towarzystwo Amicus”
ul. Sienkiewicza 40, 15-092 **Białystok**
tel. 0-85 653 77 53, fax 0-85 653 77 53
eurobialystok@bia.pl www.rcie.bialystok.pl

Regionalne Centrum Informacji Europejskiej
Stowarzyszenie Instytut Południowy
ul. Słowackiego 17a, 43-300 **Bielsko-Biała**
tel./fax 0-33 812 35 20
rcie@mail.um.bielsko.pl www.um.bielsko.pl

Regionalne Centrum Informacji Europejskiej
Kujawsko-Pomorskie Stowarzyszenie
na rzecz Rozwoju i Integracji Europejskiej
ul. Gdańska 10, 85-006 **Bydgoszcz**
tel. 0-52 321 61 61, fax 0-52 322 79 19
rcie@rcie.bydgoszcz.pl www.rcie.bydgoszcz.pl

Regionalne Centrum Informacji Europejskiej
Akademia Polonijna w Częstochowie
ul. Pułaskiego 4/6, 42-200 **Częstochowa**
tel./fax 0-34 368 09 21 wew. 36, fax 324 96 62
rcie@rcie.czyst.pl www.rcie.czyst.pl

Regionalne Centrum Informacji Europejskiej
Stowarzyszenie Kulturalne „Viva art”
ul. Czerwonego Krzyża 2, 82-300 **Elbląg**
tel. 0-55 233 32 22, fax 0-55 232 42 34
rcie@elblag.com.pl www.rcie.elblag.com.pl

Regionalne Centrum Informacji Europejskiej
Pomorska Izba Przemysłowo-Handlowa
Długi Targ 39/40, 80-830 **Gdańsk**
tel. 0-58 301 13 25, tel./fax 0-58 305 60 18
rcie@piph.pl www.rcie.gdansk.pl

Regionalne Centrum Informacji Europejskiej
Regionalne Stowarzyszenie Rozwoju
ul. Jagiellończyka 8, 66-400 **Gorzów Wlkp.**
tel. 0-95 721 52 05, fax 0-95 721 52 06
rcie@gorzow.arx.pl www.rcie.gorzow.arx.pl

Regionalne Centrum Informacji Europejskiej
Stowarzyszenie Gmin Polskich Euroregionu Nysa
ul. 1 Maja 57, 58-500 **Jelenia Góra**
tel. 0-75 642 38 83, fax 0-75 767 64 70
ercie@rcie.euroregion-nysa.pl
www.rcie.euroregion-nysa.pl

Regionalne Centrum Informacji Europejskiej
Fundacja „Kaliski Inkubator Przedsiębiorczości”
ul. Częstochowska 25, 62-800 **Kalisz**
tel. 0-62 765 60 55, fax 0-62 764 50 16
rcie@kip.kalisz.pl www.kip.kalisz.pl

Regionalne Centrum Informacji Europejskiej
Fundacja na rzecz Uniwersytetu Śląskiego i Rozwoju
Samorządności Wśród Młodzieży VIRIBUS UNITIS
ul. Wojewódzka 42, 40-026 **Katowice**
tel. 0-32 209 17 01, fax 0-32 209 16 90
centrum@rcie.katowice.pl www.rcie.katowice.pl

Regionalne Centrum Informacji Europejskiej
Fundacja Rozwoju Demokracji Lokalnej
ul. Sienkiewicza 25, 25-007 **Kielce**
tel./fax 0-41 34 300 38
rcie@rcie.kielce.pl www.rcie.kielce.pl

Regionalne Centrum Informacji Europejskiej
Agencja Rozwoju Regionalnego SA
ul. Zakładowa 4, 62-510 **Konin**
tel./fax 0-63 245 30 95, fax 0-63 242 22 29
rcie@arrkonin.org.pl

Regionalne Centrum Informacji Europejskiej
Fundacja Centrum Innowacji i Przedsiębiorczości
ul. Młyńska 2, 75-054 **Koszalin**
tel./fax 0-94 347 13 17
rcie@rcie.koszalin.pl www.rcie.koszalin.pl

Regionalne Centrum Informacji Europejskiej
Federacja Związków Gmin i Powiatów RP
ul. Mikołajska 4 (Mały Rynek), 31-027 **Kraków**
tel. 0-12 421 30 15, fax 0-12 421 33 15
centrum@federacja.krakow.pl
www.centrum.krakow.pl

Regionalne Centrum Informacji Europejskiej
Fundacja Nowy Staw
ul. 3 Maja 18/3a, 20-113 **Lublin**
tel. 0-81 534 61 91, fax 0-81 534 61 92
nowystaw@lu.onet.pl www.rcie.lublin.pl

Regionalne Centrum Informacji Europejskiej
Agencja Rozwoju Regionalnego SA w Łomży
ul. Skłodowskiej 1, 18-400 **Łomża**
tel. 0-86 215 00 72, fax 0-86 216 33 26
rcie@podlaskie.com www.rcie.podlaskie.com

ADRESY

Regionalne Centrum Informacji Europejskiej
Fundacja Studiów Europejskich – Instytut Europejski
ul. Piotrkowska 262/264, 90-361 **Łódź**
tel./fax 0-42 637 79 76
rcie@ie.lodz.pl www.rcie.lodz.pl

Regionalne Centrum Informacji Europejskiej
Fundacja Barbary i Andrzeja Chronowskich
ul. Jagiellońska 52, 33-300 **Nowy Sącz**
tel. 0-18 547 47 27, fax 0-18 443 77 34
rcie@nowysacz.pl www.rcie.nowysacz.pl

Regionalne Centrum Informacji Europejskiej
Fundacja „Wspieranie i Promocja Przedsiębiorczości
na Warmii i Mazurach”
ul. 1 Maja 3, 10-117 **Olsztyn**
tel. 0-89 535 38 38, fax 0-89 535 99 06
rcie@rcie.it.olszyn.pl www.rcie.it.olszyn.pl

Regionalne Centrum Informacji Europejskiej
Fundacja Rozwoju Śląska oraz Wspierania Inicjatyw
Lokalnych „Dom Europejski”
ul. Stowackiego 10, 45-364 **Opole**
tel. 0-77 454 26 21, 454 25 97, fax 454 56 10
domeuropejski@fundacja.opole.pl

Regionalne Centrum Informacji Europejskiej
Agencja Rozwoju Regionu Mazowsza
Północno-Wschodniego
ul. Hallera 13, 07-412 **Ostrołęka**
tel./fax 0-29 760 30 45
rcie_ostroleka@arrmpw.org.pl

Regionalne Centrum Informacji Europejskiej
Piotrkowskie Stowarzyszenie Rozwoju, Promocji
i Integracji Europejskiej „EURO-CENTRUM”
ul. Próchnika 17, 97-300 **Piotrków Trybunalski**
tel. 0-44 649 76 62
rcie@rcie.piotrkow.pl www.rcie.piotrkow.pl

Regionalne Centrum Informacji Europejskiej
Szkoła Wyższa im. Pawła Włodkowica w Płocku
Al. Kilińskiego 12, 09-402 **Płock**
tel. 0-24 366 41 66, fax 0-24 366 41 48
rcie-plock@wlodkowic.pl

Regionalne Centrum Informacji Europejskiej
Stowarzyszenie Instytut Zachodni
ul. Mostowa 27, 61-854 **Poznań**
tel. 0-61 852 49 48, fax 0-61 852 49 05
rcie@rcie.poznan.pl www.rcie.poznan.pl

Regionalne Centrum Informacji Europejskiej
Stowarzyszenie Inżynierów i Techników Rolnictwa
Oddział w Radomiu
ul. Chorzowska 16/18, 26-600 **Radom**
tel. 0-48 365 31 01, fax 0-48 365 49 70
Info@rcie.radom.pl www.rcie.radom.pl



ADRESY

Regionalne Centrum Informacji Europejskiej
Wyższa Szkoła Informatyki i Zarządzania
ul. Sucharskiego 2, 35-225 **Rzeszów**
tel. 0-17 866 11 82, fax 0-17 866 11 83
roie@wsiz.rzeszow.pl www.rcie.rzeszow.pl

Regionalne Centrum Informacji Europejskiej
Fundacja Rozwoju Regionu Podlaskiego „Ekoland”
ul. Kazimierzowska 23, 08-110 **Siedlce**
tel./fax 025 633 06 97
ekoland@ekoland.pl

Regionalne Centrum Informacji Europejskiej
Stowarzyszenie „Integracja”
ul. Konopnickiej 7, 16-400 **Suwałki**
tel. 0-87 565 18 25, fax 0-87 565 18 36
info@odnowa-rar.com.pl

Regionalne Centrum Informacji Europejskiej
Fundacja na rzecz Uniwersytetu Szczecińskiego
Al. Jedności Narodowej 31, 70-453 **Szczecin**
tel. 0-91 444 11 39, fax 0-91 444 11 40
centrum@univ.szczecin.pl www.zcie.szczecin.pl

Regionalne Centrum Informacji Europejskiej
Rynek 9, 33-100 **Tarnów**
tel. 0-14 626 43 00, fax 0-14 626 49 00
agata@um.tarnow.pl

Regionalne Centrum Informacji Europejskiej
Pomorska Fundacja Rozwoju Kultury i Sztuki
ul. Bankowa 14/16, 87-100 **Toruń**
tel./fax 0-56 652 11 21
centrum@europa.torun.pl www.europa.torun.pl

Regionalne Centrum Informacji Europejskiej
Dolnośląska Agencja Rozwoju Regionalnego SA
ul. Wysokiego 10, 58-300 **Wałbrzych**
tel. 0-74 842 60 03, 843 49 12
rcie@rcie.walbrzych.pl www.rcie.walbrzych.pl

Regionalne Centrum Informacji Europejskiej
Fundacja Kultury Akademickiej „Universitas”
ul. Kołłątaja 21, 50-006 **Wrocław**
tel. 0-71 788 23 58, fax 0-71 788 23 43
centrum@dcie.com.pl www.dcie.com.pl

Regionalne Centrum Informacji Europejskiej
Wyższa Szkoła Zarządzania i Administracji – Centrum
Badawczo-Szkoleniowe
ul. Akademicka 4, 22-400 **Zamość**
tel. 0-84 638 26 16, fax 0-84 638 26 15
cbs@wszia.edu.pl www.wszia.edu.pl/rcie

Regionalne Centrum Informacji Europejskiej
Lubuski Komitet Europejski
Al. Wojska Polskiego 71a, 65-762 **Zielona Góra**
tel./fax 0-68 325 79 88
rcie@rcie.zgora.pl www.rcie.zgora.pl

Publikacja sfinansowana ze środków Urzędu Komitetu Integracji Europejskiej

© Copyright by Regionalne Centrum Informacji Europejskiej w Rzeszowie

Wyższa Szkoła Informatyki i Zarządzania – Rzeszów 2002

ISBN 83-86634-20-0

A stylized map of Europe is shown in shades of blue and grey. Yellow stars are scattered across the map, with a vertical column of five stars on the left side. In the top right corner, the acronym 'RCIE' is written in large, bold, blue letters. Below it is a logo consisting of a blue square with a white cross, followed by the word 'RZESZÓW' in blue capital letters.

RCIE

RZESZÓW

REGIONALNE CENTRUM INFORMACJI EUROPEJSKIEJ W RZESZOWIE

PROFESJONALNA INFORMACJA EUROPEJSKA

- BIEŻĄCE INFORMACJE Z ZAKRESU INTEGRACJI EUROPEJSKIEJ
- DOSTĘP DO BIBLIOTEKI EUROPEJSKIEJ (OK. 1000 WOLUMINÓW)
- BAZY AKTÓW PRAWNYCH UE
- KONFERENCJE, SZKOLENIA
- OPIEKA NAD SZKOLNYMI KLUBAMI EUROPEJSKIMI

REGIONALNE CENTRUM INFORMACJI EUROPEJSKIEJ
przy WYŻSZEJ SZKOLE INFORMATYKI i ZARZĄDZANIA
ul. mjra H. Sucharskiego 2, 35-225 Rzeszów
tel. 0-prefix-17 8661 182, fax 0-prefix-17 8661 183
e-mail: roie@wsiz.rzeszow.pl, www.rcie.rzeszow.pl

Urząd Komitetu Integracji Europejskiej (UKIE) koordynuje proces przygotowań Polski do członkostwa w Unii Europejskiej, nadzoruje dostosowania legislacyjne, realizację układu stowarzyszeniowego oraz wykorzystywanie środków pomocowych w ramach programów Phare, Ispa i Sapard, prowadzi działania informujące społeczeństwo polskie o integracji.

Urząd utworzył stronę internetową (www.ukie.gov.pl), na której znajdziecie Państwo między innymi:

- stale aktualizowane informacje o przebiegu negocjacji akcesyjnych,
- dokumenty dotyczące integracji,
- publikacje, analizy, opracowania przygotowane przez UKIE,
- serwisy tematyczne (m.in. o programach pomocowych, dla samorządów),
- adresy instytucji i organizacji zaangażowanych w proces integracji,
- informacje o ogólnopolskiej sieci Regionalnych Centrów Informacji Europejskiej.



Urząd Komitetu Integracji Europejskiej

Al. Ujazdowskie 9

00-918 Warszawa

tel. 0-22 455-55-00, fax 0-22 455-53-40

<http://www.ukie.gov.pl>

e-mail: info@mail.ukie.gov.pl

**Publikacja została sfinansowana ze środków budżetowych
Urzędu Komitetu Integracji Europejskiej.**